

Le trajet le plus court de Anaheim, CA 059 à Monterey, CA 053

Distance: 529,50 km

Coût du carburant: 1588,50 F

Cons. carburant: 52,95 litres

















































Durée: 00:07:00:30

Coût horaire: 0,00 F

Frais autorisés: 264,75 F

Coût total: 1588,50 F

Coûts additionnels: 0,00 F

Endroit	Indication		Heure	Dista...	Coût
 Anaheim 059	Prendre la I5	NO			
	Poursuivre à gauche sur la I5	ONO	00:00:00:14	0,5	1,50
	Rester sur la I5	ONO	00:00:01:15	2,7	8,10
	Rester sur la I5	ONO	00:00:03:28	7,5	22,50
	Poursuivre à droite sur la I5	NO	00:00:07:07	15,4	46,20
	Poursuivre à droite sur la I5	NNO	00:00:08:47	19,0	57,00
 Santa Fe Springs	Poursuivre à gauche sur la I5	NO	00:00:09:17	20,1	60,30
	Rester sur la I5	NO	00:00:10:18	22,3	66,90
 East Los Angeles	Poursuivre à gauche sur la I5	ONO	00:00:14:02	30,4	91,20
	Poursuivre à droite sur la I5	NO	00:00:15:14	33,0	99,00
	Bifurquer sur la US101	NNO	00:00:16:12	35,1	105,30
	Poursuivre à gauche sur la US101	O	00:00:17:21	37,6	112,80
	Poursuivre à droite sur la US101	ONO	00:00:18:58	41,1	123,30
	Bifurquer sur la US101;S2	NO	00:00:19:45	42,8	128,40
	Bifurquer sur la US101	ONO	00:00:21:41	47,0	141,00
	Bifurquer sur la US101B	O	00:00:25:03	54,3	162,90
	Poursuivre à droite sur la US101B	ONO	00:00:34:09	63,4	190,20
	Poursuivre à gauche sur la US101B	O	00:00:34:51	64,1	192,30
	Rester sur la US101B	O	00:00:49:21	78,6	235,80
	Bifurquer sur la US101	OSO	00:00:50:09	79,4	238,20
 Hidden Hills	Poursuivre à droite sur la US101	O	00:00:51:46	82,9	248,70
 Agoura Hills	Poursuivre à droite sur la US101	ONO	00:00:55:05	90,1	270,30
 Thousand Oaks	Rester sur la US101	ONO	00:01:00:32	101,9	305,70
 Camarillo	Poursuivre à gauche sur la US101	O	00:01:08:48	119,8	359,40
	Poursuivre à droite sur la US101	ONO	00:01:14:51	132,9	398,70
	Rester sur la US101	ONO	00:01:19:00	141,9	425,70
 Ventura	Rester sur la US101	ONO	00:01:19:14	142,4	427,20
	Rester sur la US101	ONO	00:01:20:23	144,9	434,70
	Rester sur la US101	ONO	00:01:30:24	166,6	499,80
 Carpinteria	Poursuivre à gauche sur la US101	O	00:01:32:37	171,4	514,20
 Montecito	Rester sur la US101	O	00:01:39:02	185,3	555,90
 Santa Barbara	Poursuivre à droite sur la US101	ONO	00:01:40:22	188,2	564,60
	Prendre la S154	ONO	00:01:42:49	193,5	580,50
	Poursuivre à droite sur la S154	NO	00:02:27:06	230,4	691,20
	Bifurquer sur la US101	ONO	00:02:41:37	242,5	727,50
	Poursuivre à droite sur la US101	NO	00:02:50:17	255,5	766,50
	Bifurquer sur la US101;S166	NNO	00:03:03:29	284,1	852,30
	Bifurquer sur la US101	NO	00:03:05:53	289,3	867,90
 Nipomo	Rester sur la US101	NO	00:03:10:09	295,7	887,10
	Bifurquer sur la S227	NNO	00:03:18:09	307,7	923,10
 San Luis Obispo	Bifurquer sur la S1	ONO	00:03:49:48	328,8	986,40
 Morro Bay	Poursuivre à droite sur la S1	NO	00:04:03:44	349,7	1049,10
 Cayucos	Poursuivre à gauche sur la S1	ONO	00:04:09:48	358,8	1076,40
 Cambria	Poursuivre à droite sur la S1	NO	00:04:32:48	381,8	1145,40
	Poursuivre à droite sur la S1	NNO	00:06:56:12	525,2	1575,60
	Bifurquer sur la S1;S68	NNE	00:06:59:18	528,3	1584,90
 Monterey 053			00:07:00:30	529,5	1588,50

Le trajet le plus court de Monterey, CA 053 à San Francisco, CA 075

Distance: 180,60 km

Coût du carburant: 541,80 F

Cons. carburant: 18,06 litres

Durée: 00:02:32:07

Coût horaire: 0,00 F

Frais autorisés: 90,30 F

Coût total: 541,80 F

Coûts additionnels: 0,00 F

Endroit	Indication	↗	Heure	Dista...	Coût
Monterey 053	Prendre la S1;S68	ENE			
	Bifurquer sur la S1	NNE	00:00:02:36	2,6	7,80
	Poursuivre à droite sur la S1	NE	00:00:03:20	4,2	12,60
	Poursuivre à droite sur la S1	ENE	00:00:04:13	6,1	18,30
Seaside	Rester sur la S1	ENE	00:00:04:57	7,7	23,10
	Poursuivre à gauche sur la S1	NE	00:00:05:16	8,4	25,20
Marina	Poursuivre à gauche sur la S1	NNE	00:00:08:58	16,4	49,20
	Poursuivre à gauche sur la S1	N	00:00:13:13	25,6	76,80
Castroville	Rester sur la S1	N	00:00:15:25	27,8	83,40
	Poursuivre à gauche sur la S1	NNO	00:00:25:49	38,2	114,60
Freedom	Poursuivre à gauche sur la S1	ONO	00:00:33:25	45,8	137,40
La Selva Beach	Rester sur la S1	ONO	00:00:36:36	52,7	158,10
Rio Del Mar	Poursuivre à gauche sur la S1	O	00:00:39:14	58,4	175,20
Aptos	Rester sur la S1	O	00:00:39:42	59,4	178,20
Capitola	Rester sur la S1	O	00:00:40:54	62,0	186,00
Soquel	Poursuivre à gauche sur la S1	OSO	00:00:41:27	63,2	189,60
Opal Cliffs	Poursuivre à droite sur la S1	O	00:00:41:52	64,1	192,30
Santa Cruz	Bifurquer sur la S9	NO	00:00:43:34	67,8	203,40
Felton	Rester sur la S9	NO	00:00:57:08	79,1	237,30
Ben Lomond	Poursuivre à droite sur la S9	NNO	00:01:01:13	82,5	247,50
Boulder Creek	Poursuivre à droite sur la S9	N	00:01:09:44	89,6	268,80
	Bifurquer sur la S35	NO	00:01:25:13	102,5	307,50
Portola Valley	Rester sur la S35	NO	00:01:50:32	123,6	370,80
	Bifurquer sur la S92	NE	00:02:09:58	139,8	419,40
	Bifurquer sur la I280	NO	00:02:14:24	143,5	430,50
	Bifurquer sur la I380	ENE	00:02:19:59	155,6	466,80
	Rester sur la I380	ENE	00:02:20:30	156,7	470,10
	Bifurquer sur la US101	NNO	00:02:21:09	158,1	474,30
South San Franci...	Poursuivre à droite sur la US101	NNE	00:02:23:00	162,1	486,30
Brisbane	Poursuivre à gauche sur la US101	NNO	00:02:24:18	164,9	494,70
	Poursuivre à droite sur la US101	N	00:02:27:40	172,2	516,60
	Poursuivre à gauche sur la US101	OSO	00:02:29:53	177,0	531,00
	Poursuivre à droite sur la US101	N	00:02:30:15	177,8	533,40
	Rester sur la US101	N	00:02:30:43	178,5	535,50
San Francisco 075			00:02:32:07	180,6	541,80

Le trajet le plus court de San Francisco, CA 075 à Sacramento, CA 067 via Sonoma, CA 097

Distance: 182,10 km

Coût du carburant: 546,30 F

Cons. carburant: 18,21 litres

































Durée: 00:02:07:48

Coût horaire: 0,00 F

Frais autorisés: 91,05 F

Coût total: 546,30 F

Coûts additionnels: 0,00 F

Endroit	Indication		Heure	Distanc...	Coût
 San Francisco 075	Prendre la US101	O			
	Rester sur la US101	O	00:00:02:04	3,1	9,30
	Bifurquer sur la US101;Golden Gate...	NNO	00:00:02:59	5,1	15,30
	Bifurquer sur la US101	NO	00:00:06:09	10,9	32,70
 Sausalito	Poursuivre à droite sur la US101	NNO	00:00:07:10	13,1	39,30
	Poursuivre à droite sur la US101	N	00:00:08:22	15,7	47,10
	Rester sur la US101	N	00:00:08:55	16,9	50,70
	Rester sur la US101	N	00:00:10:43	20,8	62,40
	Poursuivre à droite sur la US101	NNE	00:00:11:25	22,3	66,90
	Poursuivre à gauche sur la US101	NNO	00:00:11:58	23,5	70,50
 San Rafael	Rester sur la US101	NNO	00:00:13:24	26,6	79,80
	Bifurquer sur la S37	ENE	00:00:19:16	39,3	117,90
	Bifurquer sur la S121	N	00:00:27:32	51,7	155,10
	Poursuivre à droite sur la S121	ENE	00:00:44:11	62,8	188,40
	Bifurquer sur la S12	NNO	00:00:46:42	64,9	194,70
 Sonoma 097	Poursuivre à gauche sur la S12	SSE	00:00:52:56	70,1	210,30
	Bifurquer sur la S12:S121	ENE	00:00:59:10	75,3	225,90
	Bifurquer sur la S29	ESE	00:01:17:17	90,4	271,20
	Bifurquer sur la S12:S29	SSE	00:01:17:33	91,0	273,00
	Bifurquer sur la S12	E	00:01:22:49	98,9	296,70
	Bifurquer sur la I80	ENE	00:01:33:30	107,8	323,40
	Poursuivre à gauche sur la I80	NE	00:01:38:12	118,0	354,00
 Vacaville	Rester sur la I80	NE	00:01:44:40	132,0	396,00
	Rester sur la I80	NE	00:01:46:31	136,0	408,00
 Dixon	Rester sur la I80	NE	00:01:53:13	150,5	451,50
	Poursuivre à droite sur la I80	ENE	00:01:56:24	157,4	472,20
 Davis	Rester sur la I80	ENE	00:01:58:34	162,1	486,30
	Bifurquer sur la I80B	E	00:02:04:15	174,4	523,20
 West Sacramento	Poursuivre à droite sur la I80B	ESE	00:02:06:25	179,1	537,30
	Poursuivre à gauche sur la I80B	E	00:02:07:15	180,9	542,70
 Sacramento 067			00:02:07:48	182,1	546,30

Le trajet le plus rapide de Sacramento, CA 067 à Yosemite Village, CA 043

Distance: 305,10 km

Coût du carburant: 915,30 F

Cons. carburant: 30,51 litres
































Durée: 00:03:30:16

Coût horaire: 0,00 F

Frais autorisés: 152,55 F

Coût total: 915,30 F

Coûts additionnels: 0,00 F

Endroit	Indication		Heure	Dista...	Coût
 Sacramento 067	Prendre la I80B	E			
	Bifurquer sur la S99	SSE	00:00:00:36	1,3	3,90
 Parkway	Rester sur la S99	SSE	00:00:04:23	9,5	28,50
 Elk Grove	Poursuivre à gauche sur la S99	SE	00:00:10:20	22,4	67,20
 Galt	Poursuivre à droite sur la S99	SSE	00:00:17:54	38,8	116,40
 Lodi	Poursuivre à droite sur la S99	S	00:00:25:17	54,8	164,40
	Rester sur la S99	S	00:00:26:43	57,9	173,70
	Poursuivre à gauche sur la S99	SSE	00:00:33:08	71,8	215,40
	Rester sur la S99	SSE	00:00:34:14	74,2	222,60
	Rester sur la S99	SSE	00:00:36:02	78,1	234,30
	Poursuivre à gauche sur la S99	SE	00:00:43:42	94,7	284,10
 Ripon	Rester sur la S99	SE	00:00:46:39	101,1	303,30
	Poursuivre à gauche sur la S99	ESE	00:00:54:52	118,9	356,70
	Rester sur la S99	ESE	00:00:57:19	124,2	372,60
 Ceres	Poursuivre à droite sur la S99	SE	00:00:57:59	125,2	375,60
	Poursuivre à droite sur la S99	SSE	00:01:00:15	128,6	385,80
	Poursuivre à gauche sur la S99	E	00:01:05:36	140,2	420,60
	Poursuivre à droite sur la S99	SE	00:01:07:05	143,4	430,20
 Delhi	Rester sur la S99	SE	00:01:13:09	152,5	457,50
 Livingston	Poursuivre à gauche sur la S99	ESE	00:01:17:05	158,4	475,20
	Rester sur la S99	ESE	00:01:22:49	167,0	501,00
 Altwater	Rester sur la S99	ESE	00:01:24:43	171,1	513,30
	Poursuivre à droite sur la S99	SE	00:01:28:25	179,1	537,30
	Bifurquer sur la S99;S140	ESE	00:01:29:40	181,8	545,40
	Poursuivre à gauche sur la S99;S140	E	00:01:31:25	185,6	556,80
	Prendre la S140	E	00:01:31:58	186,8	560,40
 Planada	Poursuivre à gauche sur la S140	ENE	00:01:43:40	198,5	595,50
 Mariposa	Poursuivre à gauche sur la S140	NE	00:02:27:40	242,5	727,50
	Bifurquer sur la S41	E	00:03:17:10	292,0	876,00
 Yosemite Village...			00:03:30:16	305,1	915,30

Le trajet le plus rapide de Yosemite Village, CA 043 à Mariposa, CA 043

Distance: 62,60 km

Coût du carburant: 187,80 F

Cons. carburant: 6,26 litres

Durée: 00:01:02:36

Coût horaire: 0,00 F

Frais autorisés: 31,30 F

Coût total: 187,80 F

Coûts additionnels: 0,00 F

Endroit	Indication		Heure	Dista...	Coût
<input type="checkbox"/> Yosemite Village...	Prendre la S41	O			
<input checked="" type="checkbox"/>	Bifurquer sur la S140	SO	00:00:13:06	13,1	39,30
<input type="checkbox"/> Mariposa 043			00:01:02:36	62,6	187,80

Le trajet le plus rapide de Mariposa, CA 043 à Bakersfield, CA 029

Distance: 318,30 km

Coût du carburant: 954,90 F

Cons. carburant: 31,83 litres































Durée: 00:03:02:55

Coût horaire: 0,00 F

Frais autorisés: 159,15 F

Coût total: 954,90 F

Coûts additionnels: 0,00 F

Endroit	Indication		Heure	Distanc...	Coût
 Mariposa 043	Prendre la S140	OSO			
 Planada	Poursuivre à droite sur la S140	O	00:00:44:00	44,0	132,00
 Chowchilla	Bifurquer sur la S99	SE	00:00:55:42	55,7	167,10
 Chowchilla	Rester sur la S99	SE	00:01:11:42	79,7	239,10
 Chowchilla	Rester sur la S99	SE	00:01:16:00	89,0	267,00
 Chowchilla	Rester sur la S99	SE	00:01:25:36	109,8	329,40
 Chowchilla	Rester sur la S99	SE	00:01:40:33	142,2	426,60
 Chowchilla	Rester sur la S99	SE	00:01:42:18	146,0	438,00
 Fowler	Rester sur la S99	SE	00:01:47:39	157,6	472,80
 Selma	Rester sur la S99	SE	00:01:52:35	168,3	504,90
 Selma	Rester sur la S99	SE	00:01:53:41	170,7	512,10
 Kingsburg	Poursuivre à gauche sur la S99	ESE	00:01:55:35	174,8	524,40
 Kingsburg	Poursuivre à droite sur la S99	SE	00:01:56:30	176,8	530,40
 Goshen	Rester sur la S99	SE	00:02:06:01	197,4	592,20
 Goshen	Rester sur la S99	SE	00:02:07:35	200,8	602,40
 Goshen	Rester sur la S99	SE	00:02:07:52	201,4	604,20
 Goshen	Poursuivre à droite sur la S99	S	00:02:14:28	215,7	647,10
 Tipton	Poursuivre à gauche sur la S99	SSE	00:02:23:14	234,7	704,10
 Pixley	Rester sur la S99	SSE	00:02:27:07	243,1	729,30
 Earlimart	Poursuivre à droite sur la S99	S	00:02:31:41	253,0	759,00
 Delano	Poursuivre à gauche sur la S99	SSE	00:02:38:25	267,6	802,80
 McFarland	Rester sur la S99	SSE	00:02:43:16	278,1	834,30
 McFarland	Rester sur la S99	SSE	00:02:46:38	285,4	856,20
 McFarland	Poursuivre à gauche sur la S99	SE	00:02:53:25	300,1	900,30
 McFarland	Rester sur la S99	SE	00:02:57:23	308,7	926,10
 McFarland	Poursuivre à droite sur la S99	SSE	00:02:59:39	313,6	940,80
 McFarland	Rester sur la S99	SSE	00:03:00:09	314,7	944,10
 McFarland	Bifurquer sur départementale	E	00:03:01:07	316,8	950,40
 Bakersfield 029			00:03:02:55	318,3	954,90

Le trajet le plus rapide de Bakersfield, CA 029 à Las Vegas, NV 003

Distance: 453,40 km

Coût du carburant: 1360,20 F

Cons. carburant: 45,34 litres






























Durée: 00:04:15:08

Coût horaire: 0,00 F

Frais autorisés: 226,70 F

Coût total: 1360,20 F

Coûts additionnels: 0,00 F

Endroit	Indication		Heure	Dista...	Coût
 Bakersfield 029	Emprunter départementale menant ...	E			
	Bifurquer sur la S204	ESE	00:00:01:05	0,9	2,70
	Poursuivre à droite sur la S204	S	00:00:01:53	2,1	6,30
	Bifurquer sur la S58	E	00:00:03:21	4,3	12,90
	Rester sur la S58	E	00:00:04:33	6,9	20,70
	Rester sur la S58	E	00:00:06:07	10,3	30,90
	Poursuivre à droite sur la S58	ESE	00:00:07:22	13,0	39,00
	Rester sur la S58	ESE	00:00:10:16	19,3	57,90
	Rester sur la S58	ESE	00:00:18:15	36,6	109,80
	Rester sur la S58	ESE	00:00:24:19	45,7	137,10
 Tehachapi	Rester sur la S58	ESE	00:00:32:32	63,5	190,50
	Poursuivre à droite sur la S58	SSE	00:00:45:11	90,9	272,70
	Prendre la S14;S58	SSE	00:00:46:29	92,2	276,60
 Mojave	Bifurquer sur la S58	E	00:00:49:47	95,5	286,50
	Rester sur la S58	E	00:01:03:47	116,5	349,50
 North Edwards	Rester sur la S58	E	00:01:08:54	127,6	382,80
 Boron	Poursuivre à droite sur la S58	ESE	00:01:16:17	143,6	430,80
	Poursuivre à gauche sur la S58	E	00:01:28:05	155,4	466,20
	Rester sur la S58	E	00:02:16:41	204,0	612,00
	Prendre la I15	E	00:02:22:53	210,2	630,60
 Yermo	Poursuivre à gauche sur la I15	ENE	00:02:27:33	220,3	660,90
	Rester sur la I15	ENE	00:03:06:50	305,4	916,20
	Poursuivre à gauche sur la I15	NNE	00:03:35:10	366,8	1100,40
	Poursuivre à gauche sur la I15	N	00:04:02:52	426,8	1280,40
	Rester sur la I15	N	00:04:07:40	437,2	1311,60
	Rester sur la I15	N	00:04:11:08	444,7	1334,10
	Poursuivre à droite sur la I15	NE	00:04:13:23	449,6	1348,80
 Las Vegas 003			00:04:15:08	453,4	1360,20

Le trajet le plus rapide de Las Vegas, NV 003 à St. George, UT 053

Distance: 188,60 km

Coût du carburant: 565,80 F

Cons. carburant: 18,86 litres












Durée: 00:01:28:58

Coût horaire: 0,00 F

Frais autorisés: 94,30 F

Coût total: 565,80 F

Coûts additionnels: 0,00 F

Endroit	Indication		Heure	Dista...	Coût
 Las Vegas 003	Prendre la I15	NE			
	Poursuivre à droite sur la I15	ENE	00:00:01:31	3,3	9,90
	Poursuivre à gauche sur la I15	NE	00:00:09:41	21,0	63,00
	Rester sur la I15	NE	00:00:16:47	36,4	109,20
	Rester sur la I15	NE	00:00:21:41	47,0	141,00
	Poursuivre à droite sur la I15	ENE	00:00:35:29	76,9	230,70
	Rester sur la I15	ENE	00:00:37:36	81,5	244,50
	Rester sur la I15	ENE	00:01:05:35	142,1	426,30
	Bifurquer sur la S18	NO	00:01:25:51	186,0	558,00
 St. George 053			00:01:28:58	188,6	565,80

Le trajet le plus rapide de St. George, UT 053 à Page, AZ 005

Distance: 240,70 km

Coût du carburant: 722,10 F

Cons. carburant: 24,07 litres













Durée: 00:03:53:53

Coût horaire: 0,00 F

Frais autorisés: 120,35 F

Coût total: 722,10 F

Coûts additionnels: 0,00 F

Endroit	Indication		Heure	Dista...	Coût
 St. George 053	Prendre la S18	SE			
 Washington	Bifurquer sur la I15	NE	00:00:03:07	2,6	7,80
 Washington	Rester sur la I15	NE	00:00:06:15	9,4	28,20
 Hurricane	Bifurquer sur la S9	E	00:00:09:23	16,2	48,60
 Hurricane	Poursuivre à gauche sur la S9	NNE	00:00:24:47	31,6	94,80
 La Verkin	Poursuivre à droite sur la S9	E	00:00:28:35	35,4	106,20
 Virgin	Rester sur la S9	E	00:00:34:59	41,8	125,40
 Springdale	Rester sur la S9	E	00:00:57:41	64,5	193,50
 Kanab	Bifurquer sur la US89	SE	00:01:31:11	98,0	294,00
 Kanab	Poursuivre à gauche sur la US89	E	00:01:57:59	124,8	374,40
 Page 005			00:03:53:53	240,7	722,10

Le trajet le plus rapide de Page, AZ 005 à Chinle, AZ 001

Distance: 323,90 km

Coût du carburant: 971,70 F

Cons. carburant: 32,39 litres




Durée: 00:05:46:01

Coût horaire: 0,00 F

Frais autorisés: 161,95 F

Coût total: 971,70 F

Coûts additionnels: 0,00 F

Endroit	Indication		Heure	Dista...	Coût
<input type="checkbox"/> Page 005	Prendre la S98	ESE			
<input checked="" type="checkbox"/> Shonto	Poursuivre à droite sur la S98	SSE	00:01:57:07	97,6	292,80
<input checked="" type="checkbox"/> 	Bifurquer sur la US160	NE	00:02:12:43	110,6	331,80
<input checked="" type="checkbox"/> Kayenta	Poursuivre à droite sur la US160	ENE	00:02:59:43	157,6	472,80
<input checked="" type="checkbox"/> 	Bifurquer sur la US191	S	00:04:07:31	225,4	676,20
<input checked="" type="checkbox"/> Many Farms	Rester sur la US191	S	00:05:24:31	302,4	907,20
<input type="checkbox"/> Chinle 001			00:05:46:01	323,9	971,70

Le trajet le plus rapide de Chinle, AZ 001 à Holbrook, AZ 017

Distance: 196,90 km

Coût du carburant: 590,70 F

Cons. carburant: 19,69 litres


Durée: 00:02:37:06

Coût horaire: 0,00 F

Frais autorisés: 98,45 F

Coût total: 590,70 F

Coûts additionnels: 0,00 F

Endroit	Indication		Heure	Dista...	Coût
<input type="checkbox"/> Chinle 001	Prendre la US191	S			
<input checked="" type="checkbox"/>	Bifurquer sur la US191;S264	ESE	00:00:45:18	45,3	135,90
<input checked="" type="checkbox"/> Ganado	Bifurquer sur la US191	SSE	00:00:57:12	57,2	171,60
<input checked="" type="checkbox"/>	Bifurquer sur la I40	OSO	00:02:00:48	120,8	362,40
<input checked="" type="checkbox"/>	Rester sur la I40	OSO	00:02:17:44	157,5	472,50
<input checked="" type="checkbox"/>	Bifurquer sur la I40;S77	SO	00:02:30:59	186,2	558,60
<input checked="" type="checkbox"/>	Prendre la I40B;S77	SO	00:02:34:54	194,7	584,10
<input type="checkbox"/> Holbrook 017			00:02:37:06	196,9	590,70

Le trajet le plus rapide de Holbrook, AZ 017 à Grand Canyon, AZ 005

Distance: 287,90 km

Coût du carburant: 863,70 F

Cons. carburant: 28,79 litres


Durée: 00:03:03:39

Coût horaire: 0,00 F

Frais autorisés: 143,95 F

Coût total: 863,70 F

Coûts additionnels: 0,00 F

Endroit	Indication		Heure	Dista...	Coût
<input type="checkbox"/> Holbrook 017	Prendre la I40B;US180	ONO			
<input checked="" type="checkbox"/>	Prendre la I40;US180	ONO	00:00:02:42	2,7	8,10
<input checked="" type="checkbox"/>	Rester sur la I40;US180	ONO	00:00:22:27	45,5	136,50
<input checked="" type="checkbox"/>	Poursuivre à gauche sur la I40;US1...	O	00:00:24:32	50,0	150,00
<input checked="" type="checkbox"/>	Poursuivre à droite sur la I40;US180	ONO	00:00:25:33	52,2	156,60
<input checked="" type="checkbox"/>	Bifurquer sur la I40	O	00:01:01:44	130,6	391,80
<input checked="" type="checkbox"/>	Bifurquer sur la I40;US89	OSO	00:01:04:52	137,4	412,20
<input checked="" type="checkbox"/>	Poursuivre à droite sur la I40;US89	ONO	00:01:08:36	145,5	436,50
<input checked="" type="checkbox"/>	Poursuivre à gauche sur la I40;US89	O	00:01:12:20	153,6	460,80
<input checked="" type="checkbox"/> Williams	Bifurquer sur la S64	N	00:01:32:03	196,3	588,90
<input checked="" type="checkbox"/>	Prendre la US180;S64	N	00:02:15:45	240,0	720,00
<input type="checkbox"/> Grand Canyon 005			00:03:03:39	287,9	863,70

Le trajet le plus rapide de Grand Canyon, AZ 005 à Phoenix, AZ 013

Distance: 363,00 km

Coût du carburant: 1089,00 F

Cons. carburant: 36,30 litres














Durée: 00:03:37:35

Coût horaire: 0,00 F

Frais autorisés: 181,50 F

Coût total: 1089,00 F

Coûts additionnels: 0,00 F

Endroit	Indication		Heure	Dista...	Coût
 Grand Canyon 005	Prendre la US180;S64	S			
	Prendre la S64	S	00:00:47:54	47,9	143,70
 Williams	Bifurquer sur la I40;US89	E	00:01:31:36	91,6	274,80
	Poursuivre à droite sur la I40;US89	ESE	00:01:51:18	134,3	402,90
	Bifurquer sur la I17	S	00:01:55:02	142,4	427,20
	Poursuivre à droite sur la I17	SO	00:02:21:57	200,7	602,10
	Rester sur la I17	SO	00:02:32:01	222,5	667,50
	Poursuivre à gauche sur la I17	S	00:02:49:06	259,5	778,50
	Rester sur la I17	S	00:03:18:11	322,5	967,50
	Rester sur la I17	S	00:03:31:00	350,3	1050,90
	Bifurquer sur la I10B;US60;US89	ESE	00:03:35:15	359,5	1078,50
 Phoenix 013			00:03:37:35	363,0	1089,00

Le trajet le plus rapide de Phoenix, AZ 013 à Palm Springs, CA 065

Distance: 430,70 km

Coût du carburant: 1292,10 F

Cons. carburant: 43,07 litres


























Durée: 00:03:39:43

Coût horaire: 0,00 F

Frais autorisés: 215,35 F

Coût total: 1292,10 F

Coûts additionnels: 0,00 F

Endroit	Indication		Heure	Dista...	Coût
 Phoenix 013	Prendre la I10B;US60;US89	ONO			
	Bifurquer sur la I10	O	00:00:02:20	3,5	10,50
	Rester sur la I10	O	00:00:07:52	15,5	46,50
	Rester sur la I10	O	00:00:09:34	19,2	57,60
 Litchfield Park	Rester sur la I10	O	00:00:13:16	27,2	81,60
	Bifurquer sur la I8	OSO	00:00:20:31	42,9	128,70
	Poursuivre à droite sur la I8	O	00:00:24:54	52,4	157,20
	Prendre la I10	O	00:00:25:41	54,1	162,30
	Rester sur la I10	O	00:01:26:31	185,9	557,70
	Rester sur la I10	O	00:01:34:19	202,8	608,40
	Prendre la I10;US95	O	00:01:36:24	207,3	621,90
 East Blythe	Rester sur la I10;US95	O	00:01:50:18	237,4	712,20
	Prendre la I10	O	00:01:50:34	238,0	714,00
 Blythe	Rester sur la I10	O	00:01:51:27	239,9	719,70
	Rester sur la I10	O	00:01:54:16	246,0	738,00
 Desert Center	Rester sur la I10	O	00:02:26:15	315,3	945,90
	Bifurquer sur départementale	OSO	00:03:00:49	390,2	1170,60
	Bifurquer sur la S86;S111	ONO	00:03:04:03	392,9	1178,70
 Indio	Bifurquer sur la S111	O	00:03:05:35	395,2	1185,60
	Poursuivre à droite sur la S111	ONO	00:03:16:11	411,1	1233,30
 Palm Desert	Poursuivre à droite sur la S111	NO	00:03:17:30	412,2	1236,60
 Rancho Mirage	Rester sur la S111	NO	00:03:21:28	415,5	1246,50
 Cathedral City	Poursuivre à gauche sur la S111	ONO	00:03:29:02	421,8	1265,40
 Palm Springs 065			00:03:39:43	430,7	1292,10

Le trajet le plus rapide de Palm Springs, CA 065 à San Diego, CA 073

Distance: 223,60 km

Coût du carburant: 670,80 F

Cons. carburant: 22,36 litres




























Durée: 00:02:00:48

Coût horaire: 0,00 F

Frais autorisés: 111,80 F

Coût total: 670,80 F

Coûts additionnels: 0,00 F

Endroit	Indication		Heure	Dista...	Coût
 Palm Springs 065	Prendre la S111	NO			
	Bifurquer sur la I10	O	00:00:22:26	18,7	56,10
	Banning	O	00:00:31:45	38,9	116,70
	Cherry Valley	O	00:00:35:13	46,4	139,20
	Beaumont	O	00:00:35:55	47,9	143,70
	Moreno Vallye	O	00:00:45:59	69,7	209,10
	Bifurquer sur la I215	S	00:00:48:42	75,6	226,80
	Edgemont	SSE	00:00:50:14	77,9	233,70
	Bifurquer sur la I215;S74	SE	00:01:00:58	94,0	282,00
	Romoland	S	00:01:03:44	100,0	300,00
	Sun City	S	00:01:06:16	105,5	316,50
	Bifurquer sur la I15	SE	00:01:15:05	124,6	373,80
	Rancho California	SE	00:01:15:55	126,4	379,20
	Temecula	SE	00:01:17:18	129,4	388,20
	Bifurquer sur la I15	SSO	00:01:18:27	131,9	395,70
	Fallbrook	SE	00:01:24:30	145,0	435,00
	Bifurquer sur la I15	S	00:01:26:18	148,9	446,70
	Valley Center	SE	00:01:34:36	166,9	500,70
	Bifurquer sur la I15	S	00:01:38:40	175,7	527,10
	Bifurquer sur la S163	SSO	00:01:51:35	203,7	611,10
	Rester sur la S163	SSO	00:01:53:21	207,5	622,50
	Bifurquer sur la S163	S	00:01:55:26	212,0	636,00
	Bifurquer sur la I8B;S163	SSE	00:01:57:56	217,4	652,20
	Bifurquer sur la S163	S	00:01:58:35	218,8	656,40
	Bifurquer sur la I5	ONO	00:02:00:12	222,3	666,90
 San Diego 073			00:02:00:48	223,6	670,80

Le trajet le plus rapide de San Diego, CA 073 à Anaheim, CA 059

Distance: 150,80 km

Coût du carburant: 452,40 F

Cons. carburant: 15,08 litres
























Durée: 00:01:09:35

Coût horaire: 0,00 F

Frais autorisés: 75,40 F

Coût total: 452,40 F

Coûts additionnels: 0,00 F

Endroit	Indication		Heure	Dista...	Coût
 San Diego 073	Prendre la I5	NO			
	Poursuivre à droite sur la I5	NNO	00:00:02:35	5,6	16,80
	Poursuivre à droite sur la I5	NNE	00:00:07:06	15,4	46,20
	Poursuivre à gauche sur la I5	NNO	00:00:09:33	20,7	62,10
	Rester sur la I5	NNO	00:00:15:36	33,8	101,40
	Rester sur la I5	NNO	00:00:20:16	43,9	131,70
	Poursuivre à gauche sur la I5	NO	00:00:25:07	54,4	163,20
	Rester sur la I5	NO	00:00:25:54	56,1	168,30
 Oceanside	Rester sur la I5	NO	00:00:27:14	59,0	177,00
 San Clemente	Poursuivre à gauche sur la I5	ONO	00:00:44:35	96,6	289,80
	Poursuivre à droite sur la I5	N	00:00:46:37	101,0	303,00
 San Juan Capistr...	Poursuivre à gauche sur la I5	NNO	00:00:48:17	104,6	313,80
	Poursuivre à droite sur la I5	N	00:00:48:39	105,4	316,20
 Mission Viejo	Poursuivre à gauche sur la I5	NO	00:00:53:24	115,7	347,10
 El Toro	Poursuivre à gauche sur la I5	ONO	00:00:55:01	119,2	357,60
 Laguna Hills	Poursuivre à droite sur la I5	NO	00:00:55:12	119,6	358,80
	Poursuivre à droite sur la I5	NNO	00:00:57:08	123,8	371,40
	Poursuivre à gauche sur la I5	NO	00:00:58:50	127,5	382,50
	Poursuivre à gauche sur la I5	ONO	00:01:03:38	137,9	413,70
 Santa Ana	Poursuivre à droite sur la I5	NO	00:01:04:34	139,9	419,70
	Rester sur la I5	NO	00:01:06:05	143,2	429,60
 Anaheim 059			00:01:09:35	150,8	452,40